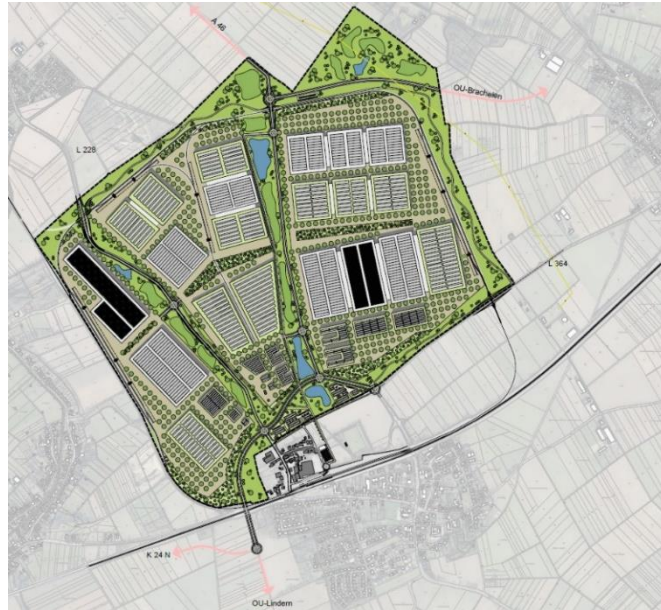


# FUTURE SITE InWEST (FSI)

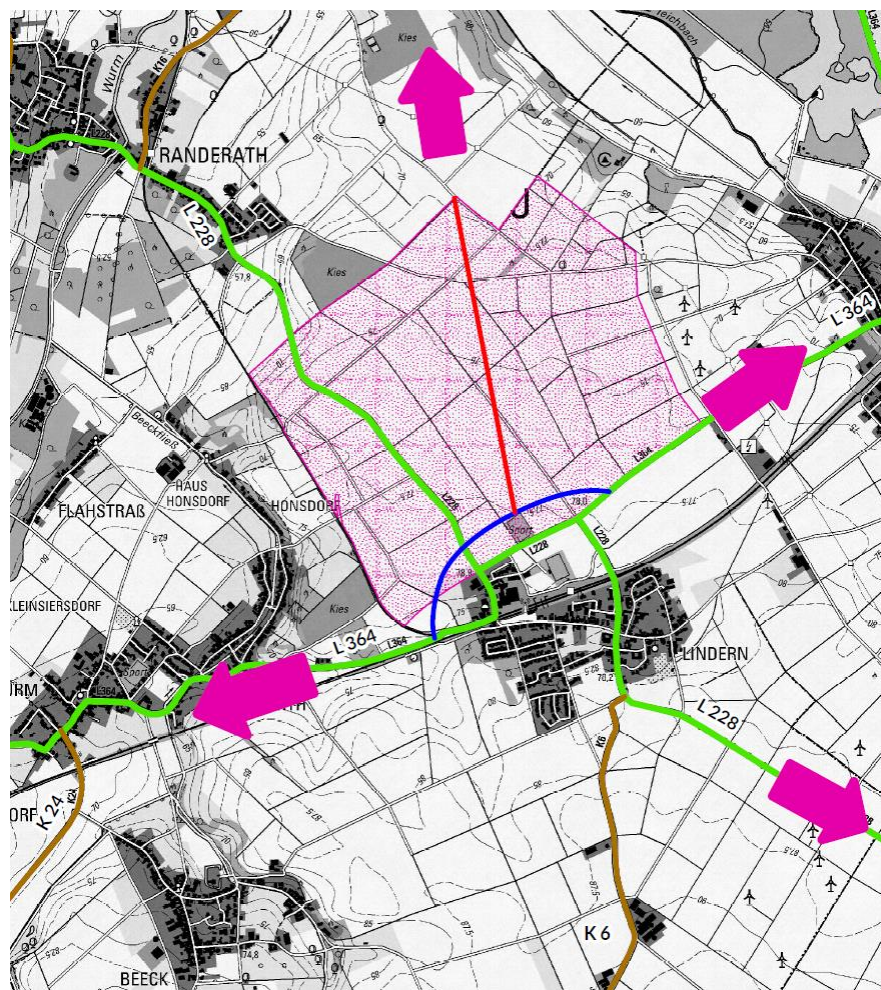
Äußere Erschließung

# FUTURE SITE InWEST (FSI)

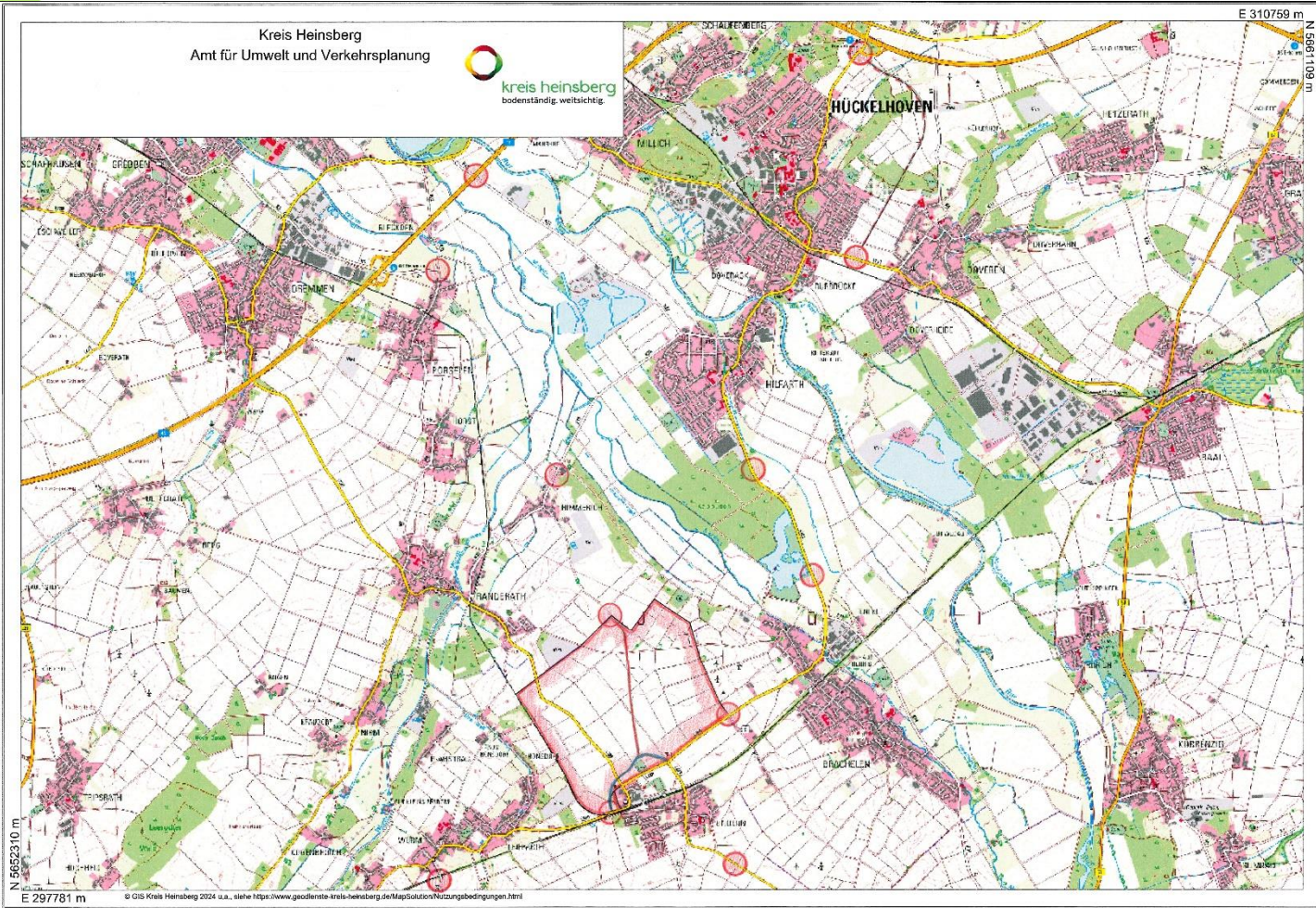
- Im Mai 2024 wurde die Aufstellung eines Realisierungskonzeptes für die äußere Erschließung der LEP Fläche an das Ingenieurbüro Squadra+ aus Mönchengladbach vergeben.
- Beim Beteiligungsverfahren zur Fortschreibung des Landesstraßenbedarfsplans hat der Kreis Heinsberg alle notwendigen Ortsumgehungen gemeldet und die Stellungnahme mit den Beteiligten Kommunen abgestimmt.



# Äußere Erschließung



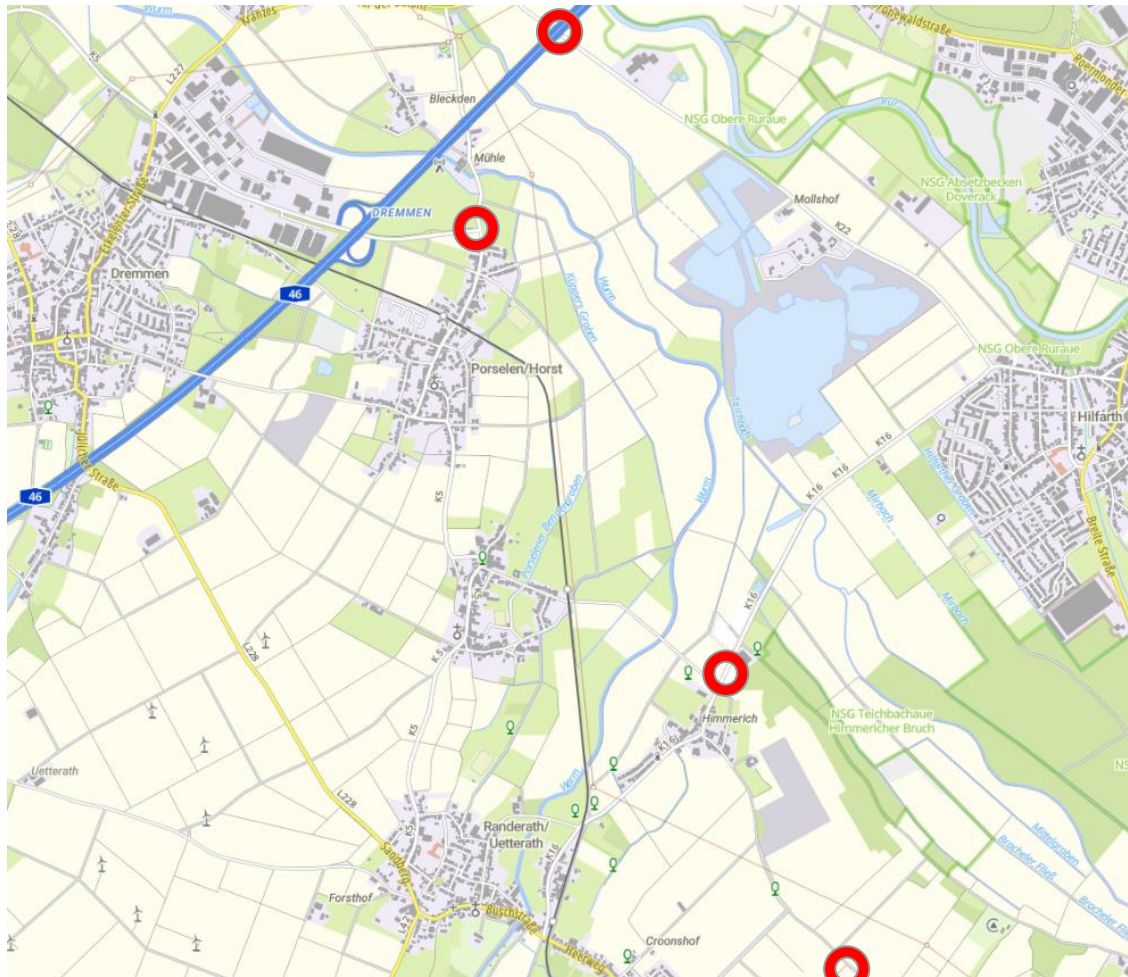




© GIS Kreis Heinsberg 2024 u.a., siehe <https://www.geodienste-kreis-heinsberg.de/MapSolution/Nutzungsbedingungen.html>



# Norden

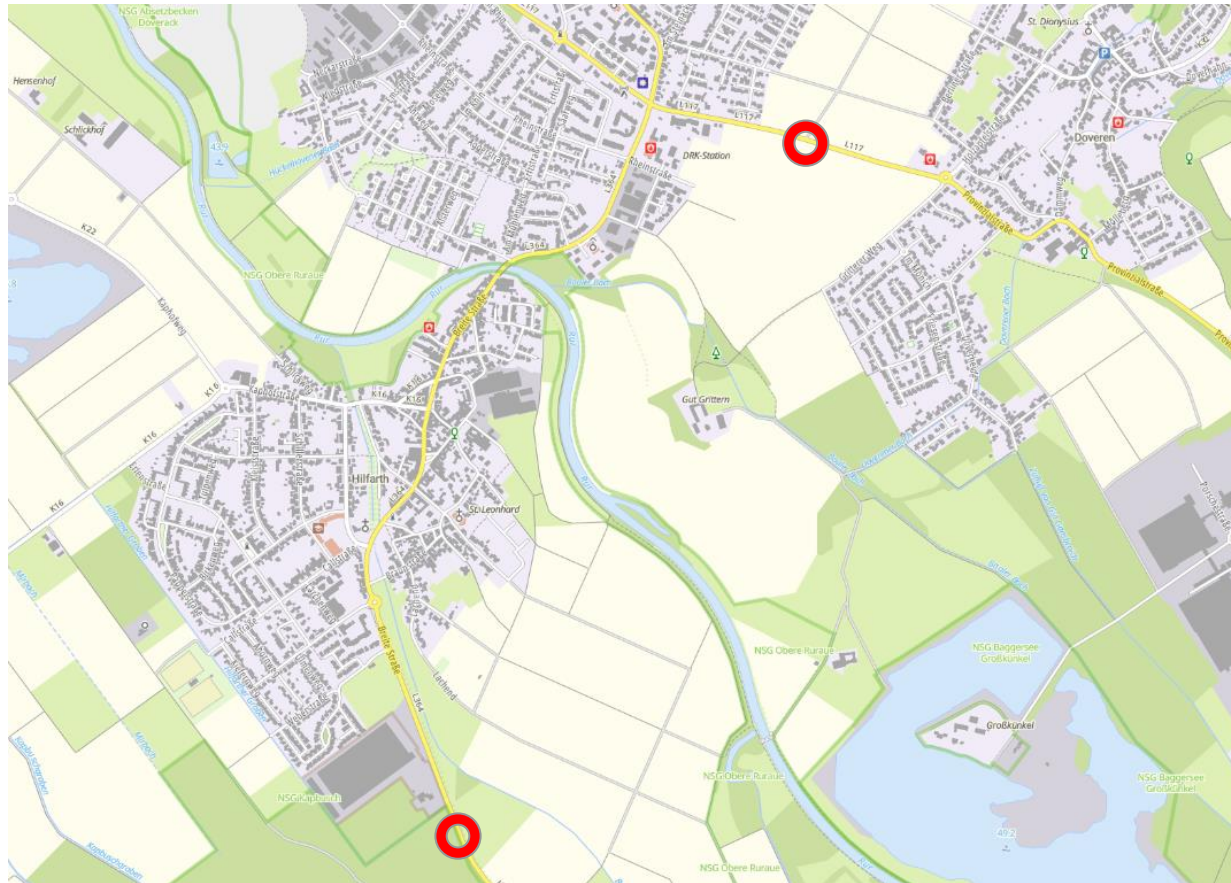


# Osten





# Fortführung Osten



# Süden





# Südwesten

